

新郷村 鹿田地区 土砂災害防災地図



県道石無坂 鹿田線

I-584
急傾斜地の崩壊

450-I-014
土石流




I-585
急傾斜地の崩壊

三川目川

鹿田文化センター



県道戸来 十和田線

凡例

-  警戒区域
-  特別警戒区域
-  避難場所

避難場所：鹿田文化センター

土砂災害警戒区域について

 黄色で囲まれた範囲（土砂災害警戒区域）は、「土砂災害が発生した場合、住民の生命又は身体に危害が生じるおそれのある区域」です。
 赤色で囲まれた範囲（土砂災害特別警戒区域）は、「土砂災害が発生した場合、建築物に損壊が生じ、住民の生命又は身体に著しい危害が生じるおそれのある区域」です。
・土砂災害警戒区域等にお住まいの方は、大雨のときには警戒避難が必要となりますので、注意して下さい。

1:3,000

